# REPORTE DE VISITA

**SQM Salar S.A.**

**Gerencia de Hidrogeología**

**Reporte N°:** 2026-01-12 PEINE-01
**Fecha de visita: 12-01-2026**
**Sector/Comunidad:** Peine

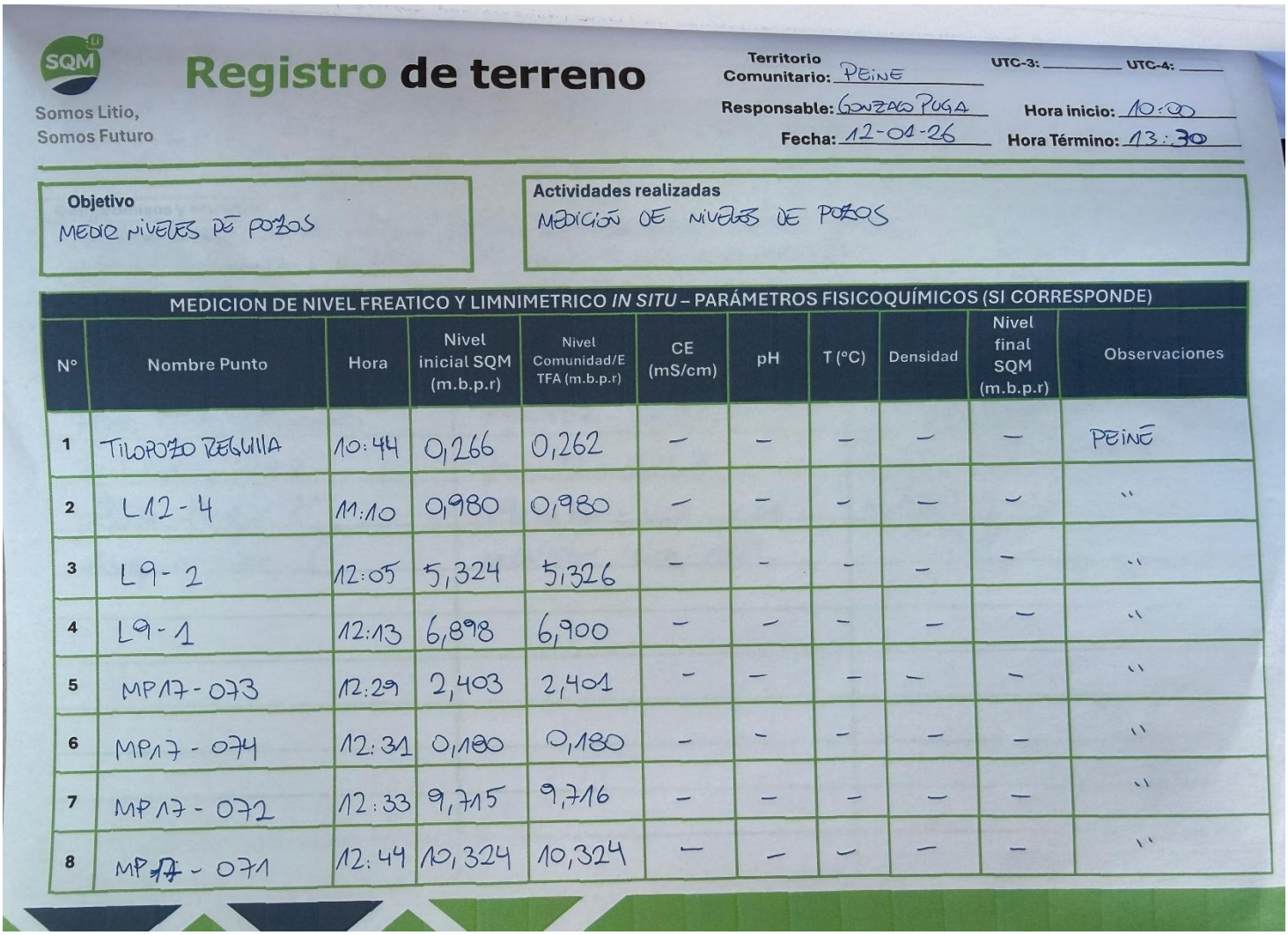

SQM
Somos Litio,
Somos Futuro

## Registro de terreno

Territorio Comunitario: PEINE
UTC-3: _____ UTC-4: _____
Responsable: GONZALO PUGA
Hora inicio: 10:00
Fecha: 12-01-26
Hora Término: 13:30

**Objetivo**
MEDIR NIVELES DE POZOS

**Actividades realizadas**
MEDICIÓN DE NIVELES DE POZOS

MEDICION DE NIVEL FREATICO Y LIMNIMETRICO *IN SITU* – PARÁMETROS FISICOQUÍMICOS (SI CORRESPONDE)

| N° | Nombre Punto | Hora | Nivel inicial SQM (m.b.p.r) | Nivel Comunidad/ETFA (m.b.p.r) | CE (mS/cm) | pH | T (°C) | Densidad | Nivel final SQM (m.b.p.r) | Observaciones |
|---|---|---|---|---|---|---|---|---|---|---|
| 1 | TILOPOZO REGUILLA | 10:44 | 0,266 | 0,262 | – | – | – | – | – | PEINE |
| 2 | L12-4 | 11:10 | 0,980 | 0,980 | – | – | – | – | – | " |
| 3 | L9-2 | 12:05 | 5,324 | 5,326 | – | – | – | – | – | " |
| 4 | L9-1 | 12:13 | 6,898 | 6,900 | – | – | – | – | – | " |
| 5 | MP17-073 | 12:29 | 2,403 | 2,401 | – | – | – | – | – | " |
| 6 | MP17-074 | 12:31 | 0,180 | 0,180 | – | – | – | – | – | " |
| 7 | MP17-072 | 12:33 | 9,715 | 9,716 | – | – | – | – | – | " |
| 8 | MP17-071 | 12:44 | 10,324 | 10,324 | – | – | – | – | – | " |

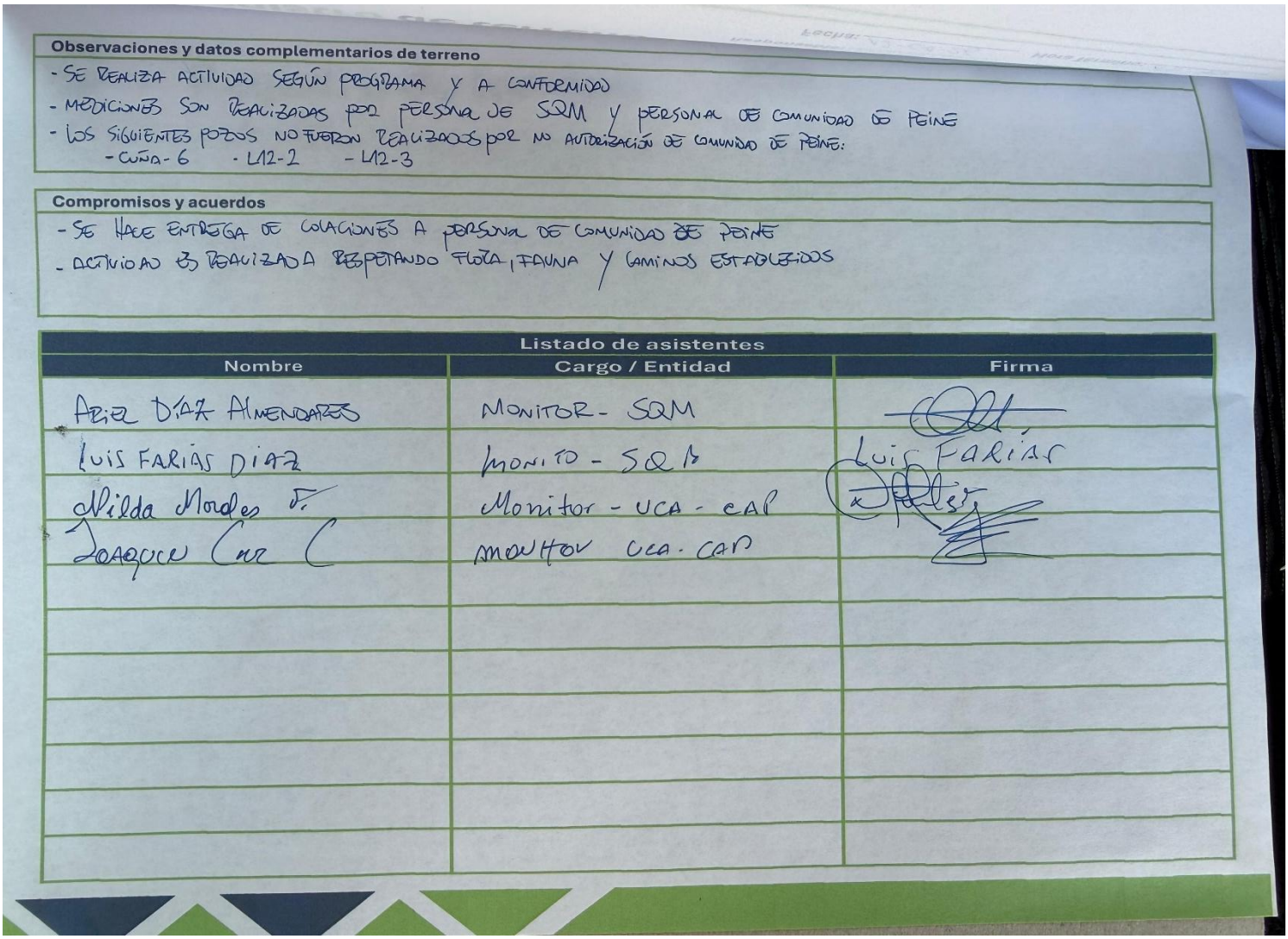

**Observaciones y datos complementarios de terreno**

- SE REALIZA ACTIVIDAD SEGÚN PROGRAMA Y A CONFORMIDAD
- MEDICIONES SON REALIZADAS POR PERSONA DE SQM Y PERSONAL DE COMUNIDAD DE PEINE
- LOS SIGUIENTES POZOS NO FUERON REALIZADOS POR NO AUTORIZACIÓN DE COMUNIDAD DE PEINE:
  - CUÑA-6 - L12-2 - L12-3

**Compromisos y acuerdos**

- SE HACE ENTREGA DE COLACIONES A PERSONAL DE COMUNIDAD DE PEINE
- ACTIVIDAD ES REALIZADA RESPETANDO FLORA, FAUNA Y CAMINOS ESTABLECIDOS

**Listado de asistentes**

| Nombre | Cargo / Entidad | Firma |
|---|---|---|
| Ariel DIAZ Almendares | MONITOR - SQM | |
| Luis FARIAS DIAZ | MONITO - SQM | Luis FARIAS |
| Wilda Mendes D. | Monitor - UCA - CAP | |
| Joaquin Cruz C | MONITOR UCA - CAP | |

WGS84
±4m
19s 578423 7372655
m
±3m
2308
°,V
±10
SE152

WGS84
±5m
19s 594485 7396791
m
±4m
2315
Versión gratuita
de GPS Cámara

# REPORTE DE VISITA

**SQM Salar S.A.**

**Gerencia de Hidrogeología**

**Reporte N°:** 2026-01-19 Peine-01
**Fecha de visita: 19-01-2026**
**Sector/Comunidad:** Peine

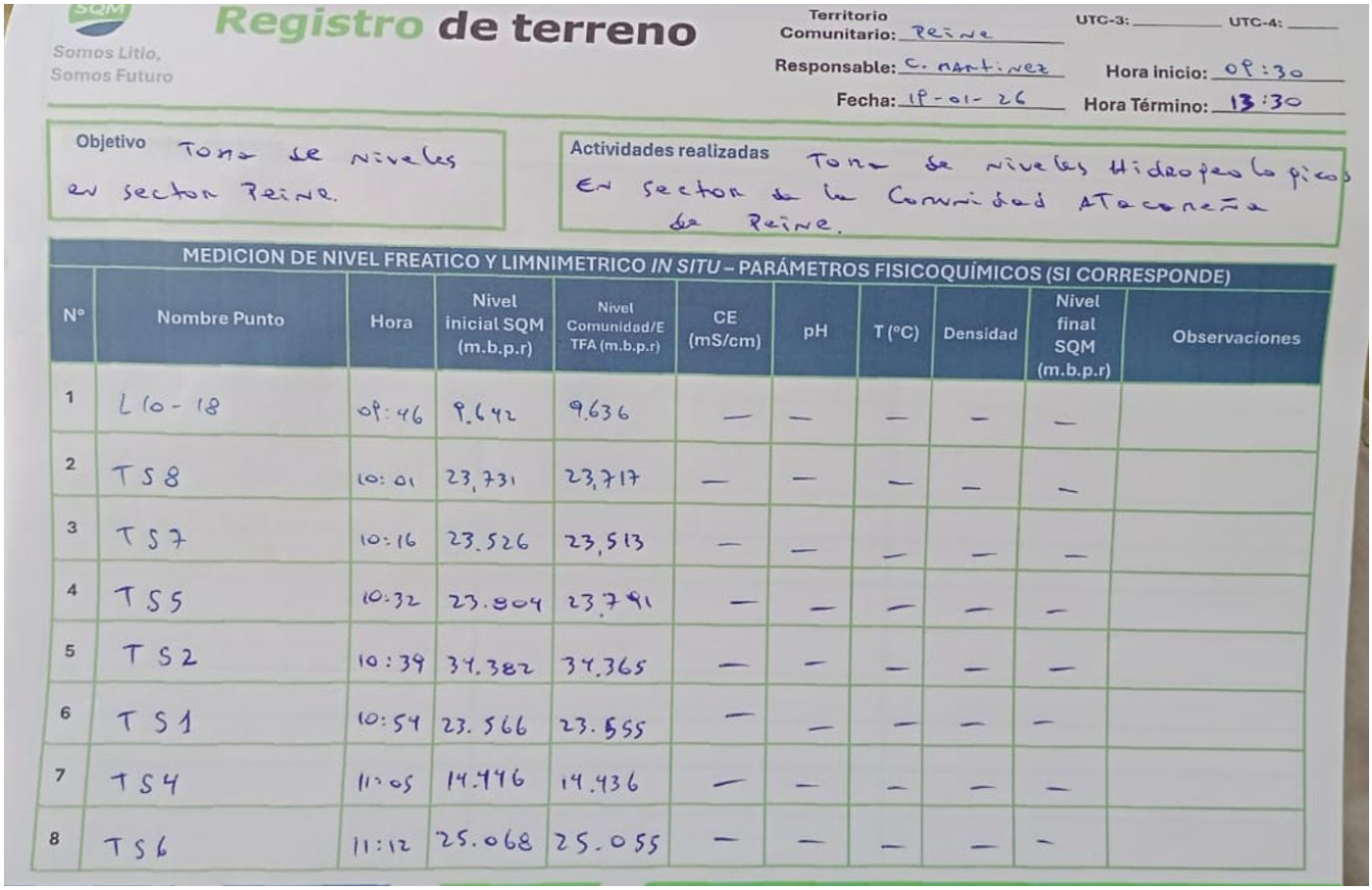

Somos Litio, Somos Futuro

## Registro de terreno

Territorio Comunitario: Peine
UTC-3: _____ UTC-4: _____
Responsable: C. Martinez
Hora inicio: 09:30
Fecha: 19-01-26
Hora Término: 13:30

Objetivo: Toma de niveles en sector Peine.

Actividades realizadas: Toma de niveles hidrogeológicos en sector de la Comunidad Atacameña de Peine.

MEDICION DE NIVEL FREATICO Y LIMNIMETRICO *IN SITU* – PARÁMETROS FISICOQUÍMICOS (SI CORRESPONDE)

| N° | Nombre Punto | Hora | Nivel inicial SQM (m.b.p.r) | Nivel Comunidad/ETFA (m.b.p.r) | CE (mS/cm) | pH | T (°C) | Densidad | Nivel final SQM (m.b.p.r) | Observaciones |
|---|---|---|---|---|---|---|---|---|---|---|
| 1 | L10-18 | 09:46 | 9.642 | 9.636 | — | — | — | — | — | |
| 2 | TS8 | 10:01 | 23,731 | 23,717 | — | — | — | — | — | |
| 3 | TS7 | 10:16 | 23.526 | 23,513 | — | — | — | — | — | |
| 4 | TS5 | 10:32 | 23.804 | 23.791 | — | — | — | — | — | |
| 5 | TS2 | 10:39 | 34.382 | 34.365 | — | — | — | — | — | |
| 6 | TS1 | 10:54 | 23.566 | 23.555 | — | — | — | — | — | |
| 7 | TS4 | 11:05 | 14.446 | 14.436 | — | — | — | — | — | |
| 8 | TS6 | 11:12 | 25.068 | 25.055 | — | — | — | — | — | |

# REPORTE DE VISITA

**SQM Salar S.A.**

**Gerencia de Hidrogeología**

Somos Litio, Somos Futuro

## Registro de terreno

Territorio Comunitario: Peine

UTC-3: _____ UTC-4: _____

Responsable: C. Martinez

Hora inicio: 09:30

Fecha: 19-01-2026

Hora Término: 13:30

**Objetivo**

**Actividades realizadas**

MEDICION DE NIVEL FREATICO Y LIMNIMETRICO *IN SITU* – PARÁMETROS FISICOQUÍMICOS (SI CORRESPONDE)

| N° | Nombre Punto | Hora | Nivel inicial SQM (m.b.p.r) | Nivel Comunidad/ETFA (m.b.p.r) | CE (mS/cm) | pH | T (°C) | Densidad | Nivel final SQM (m.b.p.r) | Observaciones |
|---|---|---|---|---|---|---|---|---|---|---|
| 1 | 3261 | 11:21 | 11.603 | 11.592 | — | — | — | — | — | |
| 2 | TS3 | 11:27 | 11.830 | 11.820 | — | — | — | — | — | |
| 3 | ASC 5 | 11:40 | 60.761 | 60.738 | — | — | — | — | — | |
| 4 | ASC 1 | 11:50 | 94.721 | 94.697 | — | — | — | — | — | |
| 5 | replika Tio Pozo | 12:26 | 0.270 | — | — | — | — | — | — | |
| 6 | L12-4 | 12:51 | 0.981 | 0.978 | — | — | — | — | — | |

# REPORTE DE VISITA

**SQM Salar S.A.**

**Gerencia de Hidrogeología**

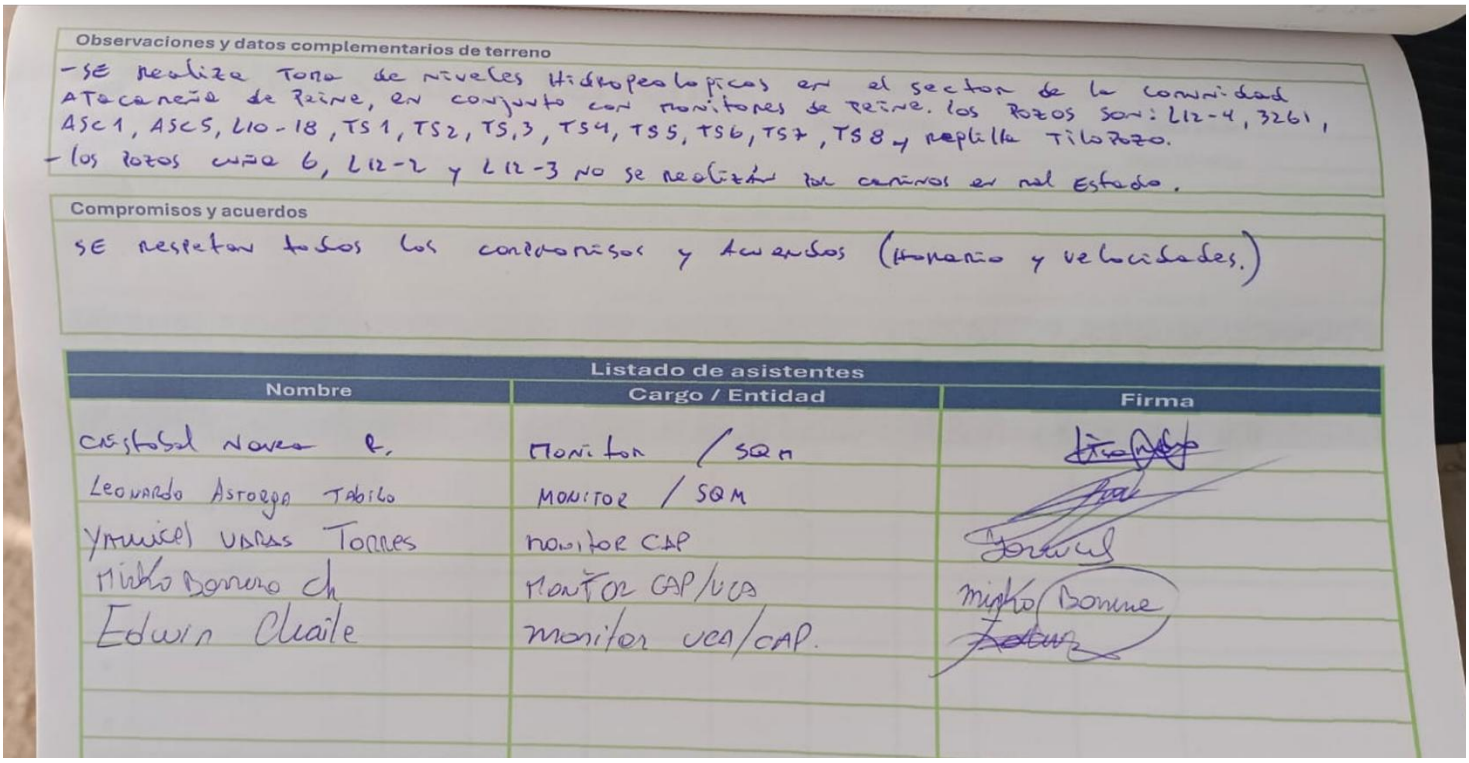

.

**Observaciones y datos complementarios de terreno**

- SE realiza Toma de niveles Hidropeolopicos en el sector de la comunidad Atacameña de Peine, en conjunto con monitores de Peine. los Pozos son: L12-4, 3261, ASC1, ASC5, L10-18, TS1, TS2, TS,3, TS4, TS5, TS6, TS7, TS8 y replilla Tilopozo.
- los Pozos cuña 6, L12-2 y L12-3 no se realizan por caminos en mal Estado.

**Compromisos y acuerdos**

SE respetan todos los compromisos y Acuerdos (Horario y velocidades.)

**Listado de asistentes**

| Nombre | Cargo / Entidad | Firma |
|---|---|---|
| Cristobal Navea R. | Monitor / SQM | [signature] |
| Leonardo Astorga Tabilo | MONITOR / SQM | [signature] |
| Yamicel Varas Torres | monitor CAP | [signature] |
| Mirko Barrera Ch | MONITOR CAP/UCA | Mirko Barrera |
| Edwin Chaile | monitor UCA/CAP. | [signature] |
| | | |
| | | |

19-01-2026, 12:26:06

19 ene 2026 10:53:39
19K 588737 7368377
a Hotel
San Pedro de Atacama
El Loa
Antofagasta
Altitud:2393.5msnm
Velocidad:0.0km/h

# REPORTE DE VISITA

**SQM Salar S.A.**

**Gerencia de Hidrogeología**

**Reporte N°:** 2026-01-22 PEINE-01
**Fecha de visita: 22-01-2026**
**Sector/Comunidad:** Peine

Somos Litio,
Somos Futuro

## Registro de terreno

Territorio Comunitario: PEINE UTC-3: _____ UTC-4: _____

Responsable: GONZALO POSA Hora inicio: 09:30

Fecha: 22-01-26 Hora Término: 14:40

**Objetivo**
MEDICIÓN DE NIVELES DE POZOS

**Actividades realizadas**
MEDICIÓN DE NIVELES DE POZOS

MEDICION DE NIVEL FREATICO Y LIMNIMETRICO *IN SITU* – PARÁMETROS FISICOQUÍMICOS (SI CORRESPONDE)

| N° | Nombre Punto | Hora | Nivel inicial SQM (m.b.p.r) | Nivel Comunidad/ETFA (m.b.p.r) | CE (mS/cm) | pH | T (°C) | Densidad | Nivel final SQM (m.b.p.r) | Observaciones |
|---|---|---|---|---|---|---|---|---|---|---|
| 1 | L10 - 1 | 09:53 | 0,663 | 0,663 | - | - | - | - | 0,967 | PEINE : 0,663 |
| 2 | 1028 | 11:06 | 2,484 | 2,483 | - | - | - | - | 2,484 | PEINE . 2,483 |
| 3 | L10 - 4 | 11:43 | 2,614 | 2,615 | - | - | - | - | 2,665 | PEINE. |
| 4 | L10 - 3 | 12:15 | 2,109 | 2,109 | - | - | - | - | - | PEINE |
| 5 | L10 - 5 | 12:26 | 2,745 | 2,745 | - | - | - | - | - | PEINE |
| 6 | L10 - 13 | 12:32 | 2,965 | 2,968 | - | - | - | - | - | PEINE |
| 7 | L10 - 14 | 14:42 | 2,938 | 2,939 | - | - | - | - | - | PEINE |
| 8 | L12 - 1 | 13:11 | 2,904 | 2,905 | - | - | - | - | - | PEINE |

Somos Litio, Somos Futuro

## Registro de terreno

Territorio Comunitario: PEINE
Responsable: GONZALO PUGA
Fecha: 22-01-26
UTC-3: _____ UTC-4: _____
Hora inicio: 09:30
Hora Término: 14:40

**Objetivo**
MEDICIÓN DE NIVELES DE POZOS

**Actividades realizadas**
MEDICIÓN DE NIVELES DE POZOS

MEDICION DE NIVEL FREATICO Y LIMNIMETRICO *IN SITU* – PARÁMETROS FISICOQUÍMICOS (SI CORRESPONDE)

| N° | Nombre Punto | Hora | Nivel inicial SQM (m.b.p.r) | Nivel Comunidad/ETFA (m.b.p.r) | CE (mS/cm) | pH | T (°C) | Densidad | Nivel final SQM (m.b.p.r) | Observaciones |
|---|---|---|---|---|---|---|---|---|---|---|
| 1 | L10 - 16 | 13:51 | 2,992 | 2,992 | – | – | – | – | – | PEINE |
| 2 | L10 - 17 | 14:03 | 3,012 | 3,012 | – | – | – | – | – | PEINE |
| 3 | L10 - 11 | 14:26 | 2,925 | 2,926 | – | – | – | – | – | PEINE |
| 4 | | | | | | | | | | |
| 5 | | | | | | | | | | |
| 6 | | | | | | | | | | |
| 7 | | | | | | | | | | |
| 8 | | | | | | | | | | |

# REPORTE DE VISITA

**SQM Salar S.A.**

**Gerencia de Hidrogeología**

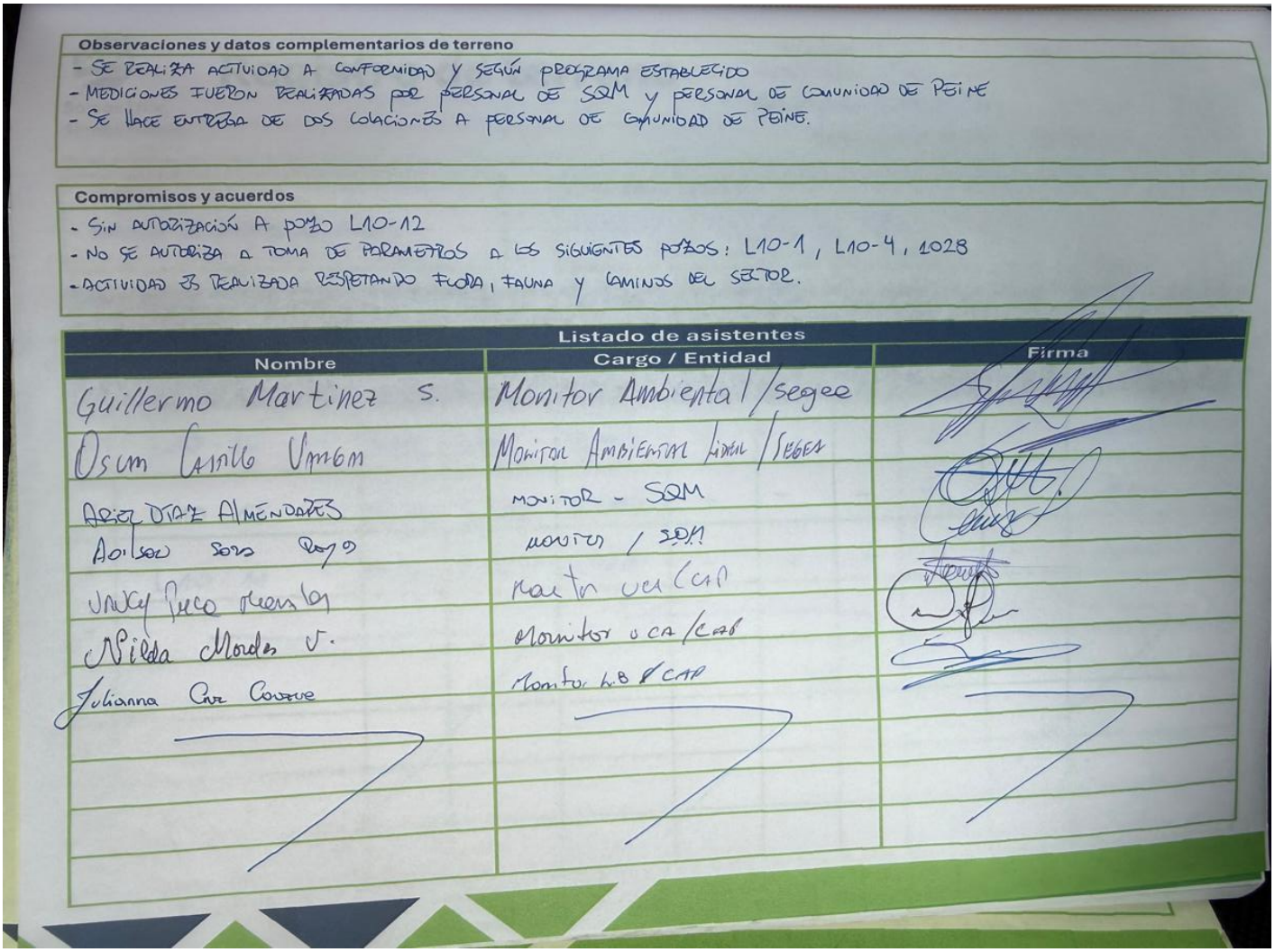

**Observaciones y datos complementarios de terreno**

- SE REALIZA ACTIVIDAD A CONFORMIDAD Y SEGÚN PROGRAMA ESTABLECIDO
- MEDICIONES FUERON REALIZADAS POR PERSONAL DE SQM Y PERSONAL DE COMUNIDAD DE PEINE
- SE HACE ENTREGA DE DOS COLACIONES A PERSONAL DE COMUNIDAD DE PEINE.

**Compromisos y acuerdos**

- SIN AUTORIZACIÓN A POZO L10-12
- NO SE AUTORIZA A TOMA DE PARAMETROS A LOS SIGUIENTES POZOS: L10-1, L10-4, 1028
- ACTIVIDAD ES REALIZADA RESPETANDO FLORA, FAUNA Y CAMINOS DEL SECTOR.

**Listado de asistentes**

| Nombre | Cargo / Entidad | Firma |
|---|---|---|
| Guillermo Martinez S. | Monitor Ambiental / segee | |
| Oscar Castillo Vargas | Monitor Ambiental Líder / Segea | |
| Ariel Díaz Almendares | MONITOR - SQM | |
| Adilson Soza Reyes | Monitor / SQM | |
| Nancy Pico Morales | Monitor UCA / CAP | |
| Nilda Morales V. | Monitor UCA / CAP | |
| Julianna Cruz Cauzue | Monitor L.B / CAP | |

WGS84
±3m
19s 582761 7382947
m
±3m
2302
°,V
±10
SE129

WGS84
±5m
19s 585194 7386712
m
±5m
2303
°,V
±10
O255
SQM

SEGEA
SERVICIOS GEOLÓGICOS AMBIENTALES

| | |
|---|---|
| Fecha: 01-01-2026 | Responsable SEGEA: Guillermo Martinez |
| Hora Inicio: 12:16 | |
| Hora termino: 12:19 | Lugar: Peine / interior barrera |

# REGISTRO DE ACTIVIDAD

**Objetivo**
Monitoreo hidrogeologico segun plan de seguimiento ambiental SEA

**Actividades Realizadas**
Medicion de nivel freatico

| Nombre del Punto | Nivel de agua en pozo (m) | Nivel de agua superficial (m) | Caudal (L/s) | pH | CE (uS/cm) | T° (°C) | * Nivel Registrado por Comunidad (m) |
|---|---|---|---|---|---|---|---|
| L10-11 | Sin acceso | | | | | | |
| 1028 | " | | | | | | |
| L10-4 | " | | | | | | |
| L9-2 | " | | | | | | |
| L9-1 | " | | | | | | |
| | | | | | | | |
| | | | | | | | |
| | | | | | | | |
| | | | | | | | |
| | | | | | | | |
| | | | | | | | |
| | | | | | | | |
| | | | | | | | |

¿Asiste Comunidad de Peine? SI NO X

¿Comunidad realiza medición? — SI — NO —

Responsable medición Comunidad

**Listado de Asistentes**

| Nombre | Cargo/Institución | Firma |
|---|---|---|
| Guillermo Martinez | Monitor Ambiental / Segeo | |
| | | |
| | | |
| | | |
| | | |
| | | |
| | | |

**Observaciones:**

** SEGEA Ltda. No se responsabiliza por las mediciones efectuadas y/o registradas por entidades y personal externas a ella.*

Escaneado con CamScanner

| SEGEA SERVICIOS GEOLÓGICOS AMBIENTALES | Fecha: 02-01-2026 | Responsable SEGEA |
|---|---|---|
| | Hora inicio: 12:05 | F. Cavalotti |
| | Hora termino: 12:15 | Lugar Peine.- |

# REGISTRO DE ACTIVIDAD

**Objetivo** Monitoreo de pozos correspondientes a la comunidad de Peine

**Actividades Realizadas** Sin Acceso.-

| Nombre del Punto | Nivel de agua en pozo (m) | Nivel de agua superficial (m) | Caudal (L/s) | pH | CE (uS/cm) | T° (°C) | * Nivel Registrado por Comunidad (m) |
|---|---|---|---|---|---|---|---|
| L10-11 | Sin Acceso | | | | | | |
| 1028 | " | | | | | | |
| L10-4 | " | | | | | | |
| L9-2 | " | | | | | | |
| L9-1 | " | | | | | | |
| | | | | | | | |
| | | | | | | | |
| | | | | | | | |
| | | | | | | | |
| | | | | | | | |
| | | | | | | | |
| | | | | | | | |
| | | | | | | | |

¿Asiste Comunidad de Peine? SI ~~NO~~

¿Comunidad realiza medición? SI ~~NO~~

Responsable medición Comunidad

**Listado de Asistentes**

| Nombre | Cargo/Institución | Firma |
|---|---|---|
| Fabiano Cavalotti | Monitor / SEGEA | [signature] |
| | | |
| | | |
| | | |
| | | |
| | | |
| | | |

**Observaciones:**

* SEGEA Ltda. No se responsabiliza por las mediciones efectuadas y/o registradas por entidades y personal externas a ella.

Escaneado con CamScanner

| SEGEA SERVICIOS GEOLOGICOS AMBIENTALES | Fecha: 03-01-2026 | Responsable SEGEA |
|---|---|---|
| | Hora inicio: 12:05 | F. Cocuzzotti |
| | Hora termino: 12:15 | Lugar Peine.- |

# REGISTRO DE ACTIVIDAD

**Objetivo** Monitoreo de pozos correspondientes a la comunidad de Peine

**Actividades Realizadas** Sin Acceso.-

| Nombre del Punto | Nivel de agua en pozo (m) | Nivel de agua superficial (m) | Caudal (L/s) | pH | CE (uS/cm) | T° (°C) | * Nivel Registrado por Comunidad (m) |
|---|---|---|---|---|---|---|---|
| L10-11 | Sin Acceso | | | | | | |
| 1028 | " | | | | | | |
| L10-4 | " | | | | | | |
| L9-2 | " | | | | | | |
| L9-1 | " | | | | | | |
| | | | | | | | |
| | | | | | | | |
| | | | | | | | |
| | | | | | | | |
| | | | | | | | |
| | | | | | | | |
| | | | | | | | |
| | | | | | | | |

¿Asiste Comunidad de Peine? SI ~~NO~~

¿Comunidad realiza medición? SI ~~NO~~

Responsable medición Comunidad

**Listado de Asistentes**

| Nombre | Cargo/Institución | Firma |
|---|---|---|
| Fabiano Cocuzzotti | Monitor / SEGEA | [signature] |
| | | |
| | | |
| | | |
| | | |
| | | |
| | | |

**Observaciones:**

** SEGEA Ltda. No se responsabiliza por las mediciones efectuadas y/o registradas por entidades y personal externas a ella.*

Escaneado con CamScanner

| SEGEA SERVICIOS GEOLÓGICOS AMBIENTALES | Fecha: 04.01.2026 | Responsable SEGEA |
|---|---|---|
| | Hora inicio: 12:20 | F. Courlotte |
| | Hora termino: 12:30 | Lugar Peine / Peine |

# REGISTRO DE ACTIVIDAD

**Objetivo** Monitoreo de pozos correspondientes a la comunidad de Peine.

**Actividades Realizadas**

Sin Acceso

| Nombre del Punto | Nivel de agua en pozo (m) | Nivel de agua superficial (m) | Caudal (L/s) | pH | CE (uS/cm) | T° (°C) | * Nivel Registrado por Comunidad (m) |
|---|---|---|---|---|---|---|---|
| L10-11 | Sin Acceso | | | | | | |
| 1028 | " | | | | | | |
| L10-4 | " | | | | | | |
| L9-2 | " | | | | | | |
| L9-1 | " | | | | | | |
| | | | | | | | |
| | | | | | | | |
| | | | | | | | |
| | | | | | | | |
| | | | | | | | |
| | | | | | | | |
| | | | | | | | |
| | | | | | | | |

¿Asiste Comunidad de Peine? SI ~~NO~~

¿Comunidad realiza medición? SI ~~NO~~

Responsable medición Comunidad

**Listado de Asistentes**

| Nombre | Cargo/Institución | Firma |
|---|---|---|
| Fernando Courlotte | Monitor / SEGEA | [signature] |
| | | |
| | | |
| | | |
| | | |
| | | |
| | | |

**Observaciones:**

* SEGEA Ltda. No se responsabiliza por las mediciones efectuadas y/o registradas por entidades y personal externas a ella.

Escaneado con CamScanner

| SEGEA SERVICIOS GEOLÓGICOS AMBIENTALES | Fecha: 10/01/2025 | Responsable SEGEA |
|---|---|---|
| | Hora inicio: 12:48 | DEAN BIGUEÑO H |
| | Hora termino: 12:51 | Lugar PEINE |

# REGISTRO DE ACTIVIDAD

**Objetivo** REALIZAR MEDICIÓN DE NIVELES FREÁTICOS

**Actividades Realizadas**

| Nombre del Punto | Nivel de agua en pozo (m) | Nivel de agua superficial (m) | Caudal (L/s) | pH | CE (uS/cm) | T° (°C) | * Nivel Registrado por Comunidad (m) |
|---|---|---|---|---|---|---|---|
| L10-11 | | | | | | | |
| 1028 | | | | | | | |
| L10-4 | | | | | | | |
| L9-2 | | | | | | | |
| L9-1 | | | | | | | |
| | | | | | | | |
| | | | | | | | |
| | | | | | | | |
| | | | | | | | |
| | | | | | | | |
| | | | | | | | |
| | | | | | | | |
| | | | | | | | |

¿Asiste Comunidad de PEINE ? SI NO

¿Comunidad realiza medición? SI NO

Responsable medición Comunidad

**Listado de Asistentes**

| Nombre | Cargo/Institución | Firma |
|---|---|---|
| | | |
| | | |
| | | |
| | | |
| | | |
| | | |
| | | |

**Observaciones:**

** SEGEA Ltda. No se responsabiliza por las mediciones efectuadas y/o registradas por entidades y personal externas a ella.*

Escaneado con CamScanner

SEGEA
SERVICIOS GEOLÓGICOS AMBIENTALES

| | | |
|---|---|---|
| Fecha: 11/04/26 | | Responsable SEGEA |
| Hora inicio: 12:48 | | DEAN BUSQUEÑO |
| Hora termino: 12:51 | | Lugar PEINE |

# REGISTRO DE ACTIVIDAD

**Objetivo** REALIZAR MEDICION DE NIVELES FREATICOS

**Actividades Realizadas**

| Nombre del Punto | Nivel de agua en pozo (m) | Nivel de agua superficial (m) | Caudal (L/s) | pH | CE (uS/cm) | T° (°C) | * Nivel Registrado por Comunidad (m) |
|---|---|---|---|---|---|---|---|
| L10-11 | | | | | | | |
| 1028 | | | | | | | |
| L10-4 | | | | | | | |
| L9-2 | | | | | | | |
| L9-1 | | | | | | | |
| | | | | | | | |
| | | | | | | | |
| | | | | | | | |
| | | | | | | | |
| | | | | | | | |
| | | | | | | | |
| | | | | | | | |
| | | | | | | | |

¿Asiste Comunidad de PEINE ? SI NO

¿Comunidad realiza medición? SI NO

Responsable medición Comunidad

**Listado de Asistentes**

| Nombre | Cargo/Institución | Firma |
|---|---|---|
| | | |
| | | |
| | | |
| | | |
| | | |
| | | |
| | | |

**Observaciones:**

** SEGEA Ltda. No se responsabiliza por las mediciones efectuadas y/o registradas por entidades y personal externas a ella.*

Escaneado con CamScanner

| SEGEA | Fecha: 17/01/2026 | Responsable SEGEA |
|---|---|---|
| | Hora inicio: 11:52 | DIEGO BUSTOS |
| | Hora termino: 11:55 | Lugar PEÑE |

# REGISTRO DE ACTIVIDAD

**Objetivo** REALIZAR MEDICIONES FREÁTICOS

**Actividades Realizadas** SIN ACCESO A PETICION DE COMUNIDAD PEÑE

| Nombre del Punto | Nivel de agua en pozo (m) | Nivel de agua superficial (m) | Caudal (L/s) | pH | CE (uS/cm) | T° (°C) | * Nivel Registrado por Comunidad (m) |
|---|---|---|---|---|---|---|---|
| L10-11 | | | | | | | |
| 1028 | | | | | | | |
| L10-4 | | | | | | | |
| L9-2 | | | | | | | |
| L9-1 | | | | | | | |
| | | | | | | | |
| | | | | | | | |
| | | | | | | | |
| | | | | | | | |
| | | | | | | | |
| | | | | | | | |
| | | | | | | | |

¿Asiste Comunidad de PEÑE ? SI NO

¿Comunidad realiza medición? SI NO

Responsable medición Comunidad

**Listado de Asistentes**

| Nombre | Cargo/Institución | Firma |
|---|---|---|
| | | |
| | | |
| | | |
| | | |
| | | |
| | | |
| | | |

**Observaciones:**

** SEGEA Ltda. No se responsabiliza por las mediciones efectuadas y/o registradas por entidades y personal externas a ella.*

Escaneado con CamScanner

SEGEA
SERVICIOS GEOLÓGICOS AMBIENTALES

| | |
|---|---|
| Fecha: 18/01/2026 | Responsable SEGEA |
| Hora inicio: 11:58 | DEN BUSQUEÑO |
| Hora termino: 12:01 | Lugar REINE |

# REGISTRO DE ACTIVIDAD

**Objetivo** REALIZAR MEDICIÓN DE NIVELES FREÁTICOS

**Actividades Realizadas**

| Nombre del Punto | Nivel de agua en pozo (m) | Nivel de agua superficial (m) | Caudal (L/s) | pH | CE (uS/cm) | T° (°C) | * Nivel Registrado por Comunidad (m) |
|---|---|---|---|---|---|---|---|
| L10-11 | | | | | | | |
| 1028 | | | | | | | |
| L10-4 | | | | | | | |
| L9-2 | | | | | | | |
| L9-1 | | | | | | | |
| | | | | | | | |
| | | | | | | | |
| | | | | | | | |
| | | | | | | | |
| | | | | | | | |
| | | | | | | | |
| | | | | | | | |
| | | | | | | | |

¿Asiste Comunidad de REINE ? SI NO

¿Comunidad realiza medición? SI NO

Responsable medición Comunidad

**Listado de Asistentes**

| Nombre | Cargo/Institución | Firma |
|---|---|---|
| | | |
| | | |
| | | |
| | | |
| | | |
| | | |
| | | |

**Observaciones:**

** SEGEA Ltda. No se responsabiliza por las mediciones efectuadas y/o registradas por entidades y personal externas a ella.*

Escaneado con CamScanner

SEGEA
SERVICIOS GEOLÓGICOS AMBIENTALES

| | | |
|---|---|---|
| Fecha: 24 01 2026 | Responsable SEGEA | F. Courtoth |
| Hora Inicio: 11:20 | | |
| Hora termino: 11:30 | Lugar | PEINE |

# REGISTRO DE ACTIVIDAD

**Objetivo** MONITOREO DE POZOS CORRESPONDIENTES A LA COMUNIDAD DE PEINE.-

**Actividades Realizadas**

SIN ACCESO.-

| Nombre del Punto | Nivel de agua en pozo (m) | Nivel de agua superficial (m) | Caudal (L/s) | pH | CE (uS/cm) | T° (°C) | * Nivel Registrado por Comunidad (m) |
|---|---|---|---|---|---|---|---|
| L10-11 | — | | | | | | |
| 1028 | — | | | | | | |
| L10-4 | — | | | | | | |
| L9-2 | — | | | | | | |
| L9-1 | — | | | | | | |
| | | | | | | | |
| | | | | | | | |
| | | | | | | | |
| | | | | | | | |
| | | | | | | | |
| | | | | | | | |
| | | | | | | | |
| | | | | | | | |

¿Asiste Comunidad de PEINE? SI ~~NO~~

¿Comunidad realiza medición? SI ~~NO~~

Responsable medición Comunidad

**Listado de Asistentes**

| Nombre | Cargo/Institución | Firma |
|---|---|---|
| Fabiano Courtoth | MONITOR / SEGEA | |
| | | |
| | | |
| | | |
| | | |
| | | |
| | | |

**Observaciones:**

* SEGEA Ltda. No se responsabiliza por las mediciones efectuadas y/o registradas por entidades y personal externas a ella.

Escaneado con CamScanner

| SEGEA SERVICIOS GEOLÓGICOS AMBIENTALES | Fecha: 25.01.2026 | Responsable SEGEA |
|---|---|---|
| | Hora inicio: 12:40 | F. Cavarlotti |
| | Hora termino: 12:45 | Lugar Peine - |

# REGISTRO DE ACTIVIDAD

**Objetivo** Monitoreo de pozos correspondientes a la comunidad de Peine.-

**Actividades Realizadas**

Sin Acceso.-

| Nombre del Punto | Nivel de agua en pozo (m) | Nivel de agua superficial (m) | Caudal (L/s) | pH | CE (uS/cm) | T° (°C) | * Nivel Registrado por Comunidad (m) |
|---|---|---|---|---|---|---|---|
| L10-11 | — | | | | | | |
| 1028 | — | | | | | | |
| L10-4 | — | | | | | | |
| L9-2 | — | | | | | | |
| L9-1 | — | | | | | | |
| | | | | | | | |
| | | | | | | | |
| | | | | | | | |
| | | | | | | | |
| | | | | | | | |
| | | | | | | | |
| | | | | | | | |
| | | | | | | | |

¿Asiste Comunidad de Peine.- ? SI ~~NO~~

¿Comunidad realiza medición? SI ~~NO~~

Responsable medición Comunidad

**Listado de Asistentes**

| Nombre | Cargo/Institución | Firma |
|---|---|---|
| Fabiano Cavarlotti | Monitor/SEGEA | [signature] |
| | | |
| | | |
| | | |
| | | |
| | | |
| | | |

**Observaciones:**

** SEGEA Ltda. No se responsabiliza por las mediciones efectuadas y/o registradas por entidades y personal externas a ella.*

Escaneado con CamScanner

SEGEA
SERVICIOS GEOLÓGICOS AMBIENTALES

| | |
|---|---|
| Fecha: 31.01.26 | Responsable SEGEA: F. Carlotti |
| Hora inicio: 12:30 | |
| Hora termino: 12:35 | Lugar: Pelle |

# REGISTRO DE ACTIVIDAD

**Objetivo**

SIN ACCESO

**Actividades Realizadas**

SIN ACCESO

| Nombre del Punto | Nivel de agua en pozo (m) | Nivel de agua superficial (m) | Caudal (L/s) | pH | CE (uS/cm) | T° (°C) | * Nivel Registrado por Comunidad (m) |
|---|---|---|---|---|---|---|---|
| L10-11 | — | | | | | | |
| 1028 | — | | | | | | |
| L10-4 | — | | | | | | |
| L9-2 | — | | | | | | |
| L9-1 | — | | | | | | |
| | | | | | | | |
| | | | | | | | |
| | | | | | | | |
| | | | | | | | |
| | | | | | | | |
| | | | | | | | |
| | | | | | | | |
| | | | | | | | |

¿Asiste Comunidad de Pelle ? SI ~~NO~~

¿Comunidad realiza medición? SI ~~NO~~

Responsable medición Comunidad

**Listado de Asistentes**

| Nombre | Cargo/Institución | Firma |
|---|---|---|
| Fabiano Carlotti | Monitor / SEGEA | |
| | | |
| | | |
| | | |
| | | |
| | | |
| | | |

**Observaciones:**

* SEGEA Ltda. No se responsabiliza por las mediciones efectuadas y/o registradas por entidades y personal externas a ella.

Escaneado con CamScanner